

«СОГЛАСОВАНО»

Председатель Комитета по транспорту, организации дорожного движения и развитию улично-дорожной сети Администрации города Екатеринбурга

  
\_\_\_\_\_ А.В.Курлыков  
«  » \_\_\_\_\_ 2013г.

«УТВЕРЖДАЮ»

заведующий МБДОУ - детский сад № 286

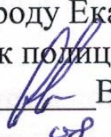
Н.Д.Нифонтова

\_\_\_\_\_ 2013г.



«СОГЛАСОВАНО»

и.о. Начальник ОГБДД УМВД России по городу Екатеринбургу подполковник полиции

  
\_\_\_\_\_ В.А.Горев  
«  » \_\_\_\_\_ 2013г.

## ПАСПОРТ

дорожной безопасности образовательного учреждения  
МУНИЦИПАЛЬНОЕ БЮДЖЕТНОЕ ДОШКОЛЬНОЕ  
ОБРАЗОВАТЕЛЬНОЕ  
УЧРЕЖДЕНИЕ - ДЕТСКИЙ САД № 286

2013г.

## Общие сведения

Муниципальное бюджетное дошкольное образовательное учреждение –  
детский сад № 286

**Юридический адрес:** 620034 Свердловская область, г. Екатеринбург,  
ул. Опалихинская 28

**Фактический адрес:** 620034 Свердловская область, г. Екатеринбург,  
ул. Опалихинская 28

Заведующий ДООУ - Нифонтова Нина Дмитриевна 245-46-80

Заместитель заведующего по АХЧ - Рублева Нина Вячеславовна 245-46-71

Старший воспитатель – Токарева Ирина Александровна 245-46-80

Ответственные работники  
муниципального органа  
образования

главный специалист отдела образования  
Администрации Верх – Исетского р-на  
г. Екатеринбург Воронова Лариса  
Николаевна  
тел.371-22-88

Ответственные от  
Госавтоинспекции

инспектор штабной группы 4 роты ДПС  
ГИБДД УМВД России по городу  
Екатеринбургу Феокистова Алена  
Викентьевна  
тел.368-38-30

Ответственные работники  
за мероприятия по профилактике  
детского травматизма

инженер по охране труда МБДОУ -  
детский сад № 286 Буштухина Ксения  
Григорьевна  
тел. 245-46-80

Руководитель или ответственный  
Работник дорожно - эксплуатационной  
организации, осуществляющей  
содержание улично – дорожной  
сети (ТСОДД)

---

Руководитель или ответственный  
работник дорожно-эксплуатационной  
организации, осуществляющей  
содержание технических средств  
организации дорожного  
движения (ТСОДД)\*

\_\_\_\_\_ (фамилия, имя, отчество)

\_\_\_\_\_ (телефон)

Количество воспитанников - 265 человек

Наличие уголка по БДД - кабинет ОБЖ, в каждой группе

Наличие класса по БДД - нет

Наличие авто городка (площадки) по БДД - выносной (на улице)

Наличие автобуса в образовательном учреждении - нет

Время работы образовательного учреждения: с 07.30 до 18.00

Телефоны оперативных служб:

112-единая служба спасения

01-пожарная служба

02-полиция

03-скорая помощь

## Содержание

План-схемы образовательного учреждения.

1. Район расположения образовательного учреждения, пути движения транспортных средств и детей (обучающихся, воспитанников).
2. Организация дорожного движения в непосредственной близости от образовательного учреждения с размещением соответствующих технических средств организации дорожного движения, маршруты движения детей.
3. Пути движения транспортных средств к местам разгрузки/погрузки и пути передвижения детей по территории образовательного учреждения.

## II. Приложение

План-схема пути движения транспортных средств и детей (обучающихся, воспитанников) при проведении дорожных ремонтно-строительных работ вблизи образовательного учреждения



## план-схема района расположения образовательного учреждения

1. Район расположения образовательного учреждения определяется группой жилых домов, улично-дорожной сетью с учетом остановок общественного транспорта, центром которого является непосредственно образовательное учреждение;

2. Территория, указанная на схеме, включает:

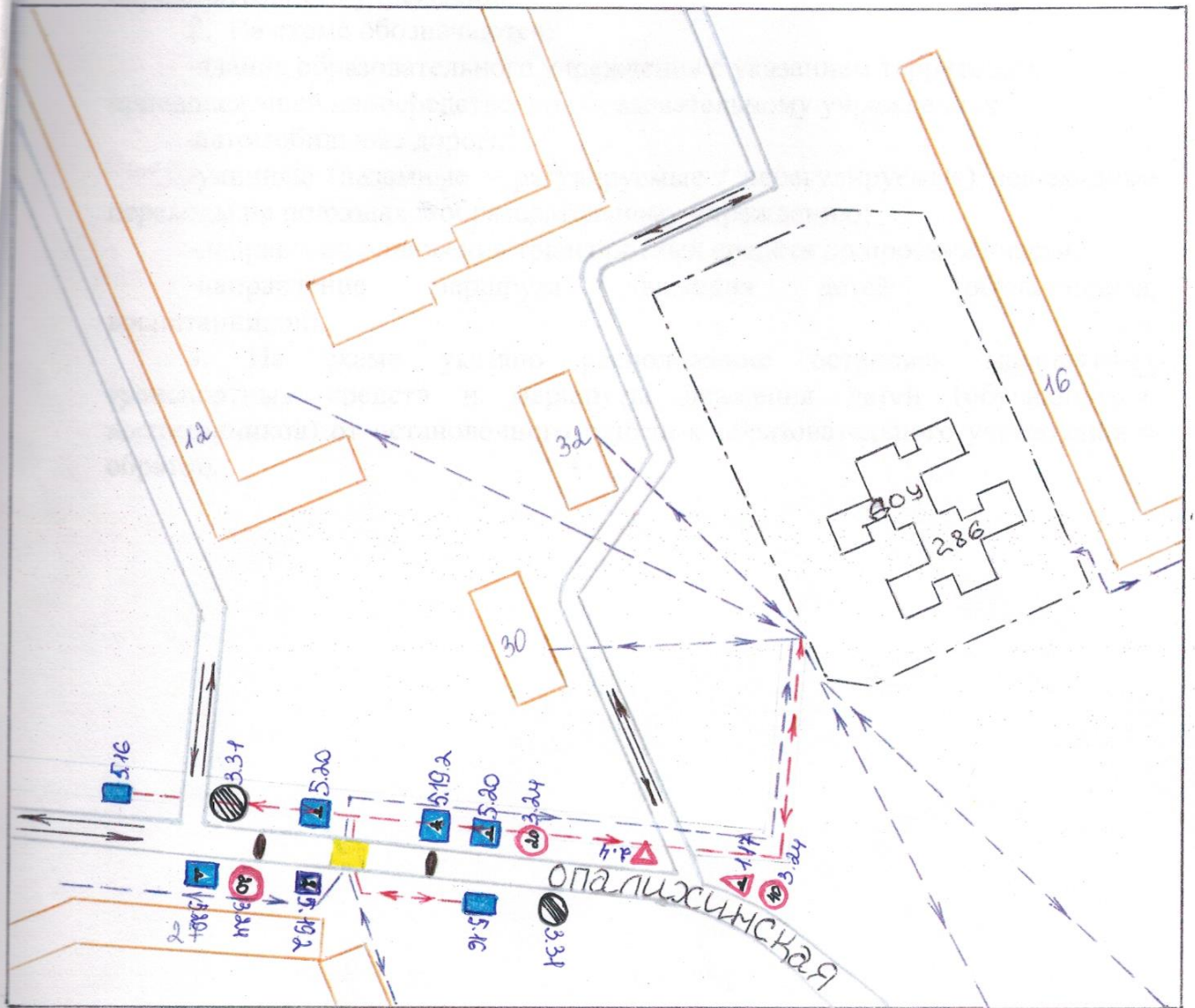
- образовательное учреждение;
- жилые дома, в которых проживает большая часть детей данного образовательного учреждения;
- автомобильные дороги.








3. На схеме обозначены:

- расположение жилых домов;
- сеть автомобильных дорог;
- пути движения транспортных средств;
- пути движения детей (обучающихся, воспитанников) в/из образовательного учреждения;
- опасные участки (места несанкционированных переходов на подходах к образовательному учреждению, места имевших место случаев дорожно-транспортных происшествий с участием детей-пешеходов и детей-велосипедистов);
- уличные (наземные – регулируемые / нерегулируемые) переходы;
- названия улиц и нумерация домов.

При исследовании маршрутов движения детей необходимо уделить особое внимание опасным зонам, где дети (обучающиеся, воспитанники) пересекают проезжие части дорог не по пешеходному переходу.

**2. Схема организации дорожного движения в непосредственной близости от образовательного учреждения с размещением соответствующих технических средств организации дорожного движения, маршрутов движения детей и расположения парковочных мест**



-  -ограждение образовательного учреждения
-  -искусственная неровность
-  -направление движения транспортного потока
-  -направление детей от маршрутных транспортных средств
-  -направление детей к образовательному учреждению
-  -надземный пешеходный переход
-  -жилая застройка

## **схема организации дорожного движения в непосредственной близости от образовательного учреждения**

1. Схема организации дорожного движения ограничена автомобильными дорогами, находящимися в непосредственной близости от образовательного учреждения.

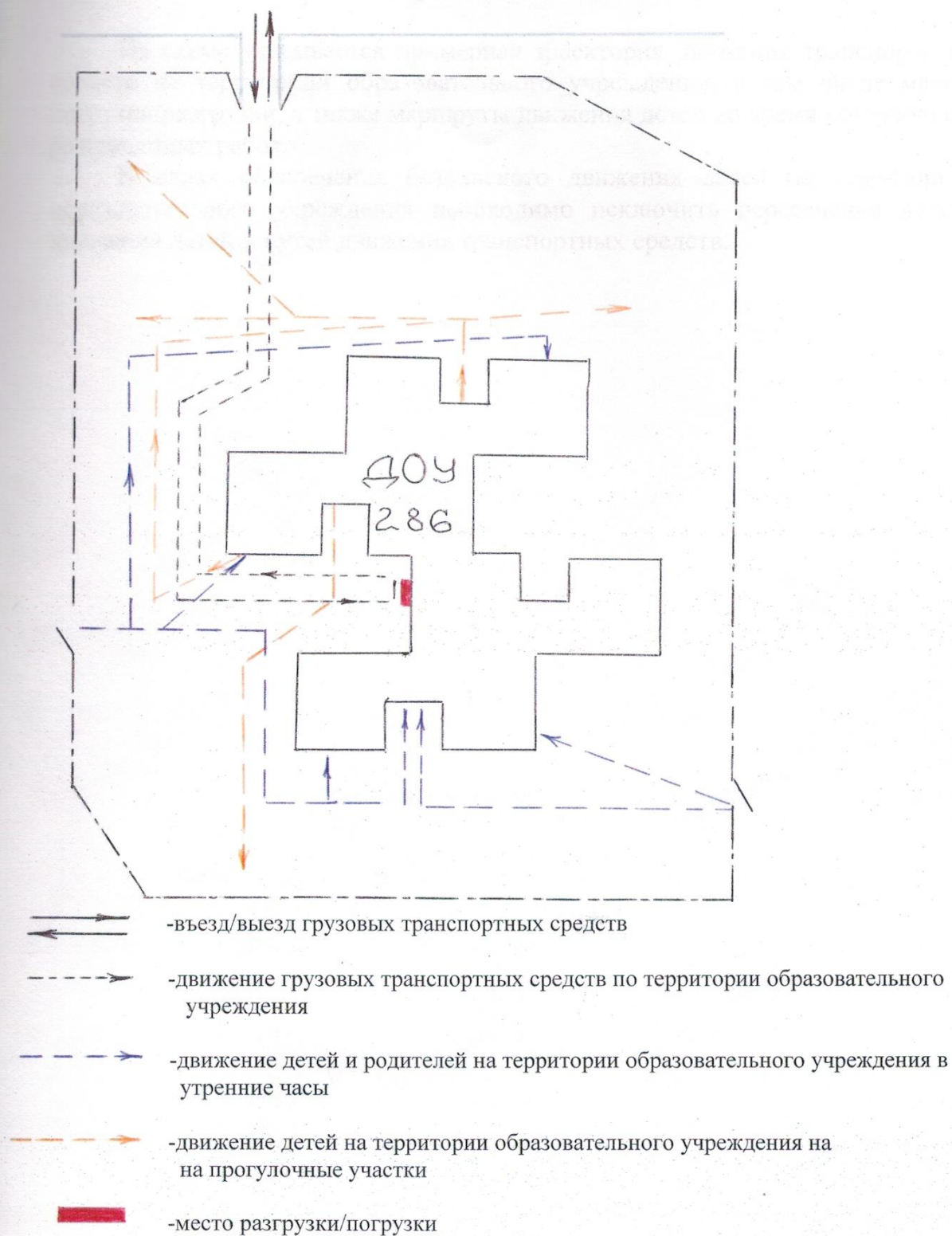
2. На схеме обозначаются:

- здание образовательного учреждения с указанием территории, принадлежащей непосредственно образовательному учреждению;
- автомобильные дороги;
- уличные (наземные – регулируемые / нерегулируемые) пешеходные переходы на подходах к образовательному учреждению;
- направление движения транспортных средств по проезжей части;
- направление маршрута движения детей (обучающихся, воспитанников).

3. На схеме указано расположение остановок маршрутных транспортных средств и маршруты движения детей (обучающихся, воспитанников) от остановочного пункта к образовательного учреждения и обратно.



### 3. Пути движения транспортных средств к местам разгрузки/погрузки пути передвижения детей по территории образовательного учреждения



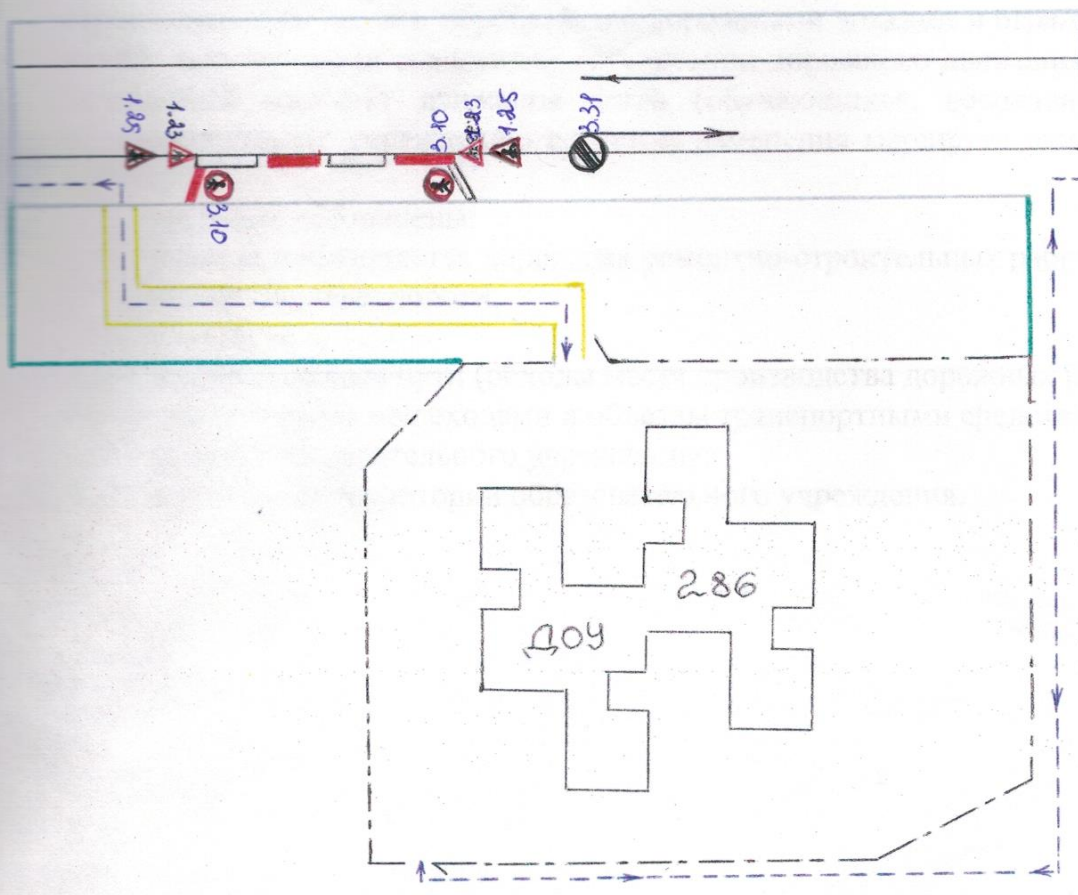
**схема пути движения транспортных  
средств к местам разгрузки/погрузки и  
пути передвижения детей по территории образовательного  
учреждения**





На схеме указывается примерная траектория движения транспортных средств на территории образовательного учреждения, в том числе место погрузки/разгрузки, а также маршруты движения детей во время погрузочно-разгрузочных работ.

В целях обеспечения безопасного движения детей по территории образовательного учреждения необходимо исключить пересечения путей движения детей и путей движения транспортных средств.

## Приложение

План-схема пути движения транспортных средств и детей  
(обучающихся, воспитанников)  
при проведении дорожных ремонтно-строительных работ  
вблизи образовательного учреждения



-  -временная пешеходная дорожка
-  -направление движения транспортного потока
-  -рекомендуемое направление движения детей
-  -ограждение образовательного учреждения

**Рекомендации к составлению план-схемы пути движения транспортных средств и детей (учеников) при проведении дорожных ремонтно-строительных работ вблизи образовательного учреждения**

На схеме указывается место производства дорожных ремонтно-строительных работ, его обустройство дорожными знаками и ограждениями, иными техническими средствами организации дорожного движения, а также безопасный маршрут движения детей (обучающихся, воспитанников) к образовательному учреждению с учетом изменения маршрута движения по тротуару.

На схеме обозначены:

- участок производства дорожных ремонтно-строительных работ;
- автомобильные дороги;
- тротуары;
- альтернативные пути (обходы места производства дорожных ремонтно-строительных работ пешеходами и объезды транспортными средствами);
- здание образовательного учреждения;
- ограждение территории образовательного учреждения.

Прошнуровано  
и  
пронумеровано  
12 страниц  
Заведующий  
МБДОУ-детский  
сад № 286

